


# Südamerika in Schwarz-Weiss

G. Diel  
Digitale Impressionen

© Günter Diel 2018





Siloli Wüste, Bolivien



Anden, Bolivien



Altiplano, Bolivien



Anden, Bolivien



Siloli Wüste, Bolivien



Anden, Peru



Altiplano zwischen Arequipa und Chivay, Peru





Siloli Wüste, Bolivien



Altiplano, Bolivien



Altiplano, Bolivien




Altiplano, Bolivien



Altiplano zwischen Arequipa und Chivay, Peru



Am Patapampa Pass (4910 m) Mirador de los Andes, Peru



Peruanische Küstenwüste, Peru



Bolivien





Peruanische Küstenwüste, Peru



Pazifikküste, Peru




Pazifikküste, Peru



Isla del Sol, Titicacasee, Bolivien



Isla del Sol, Titicacasee, Bolivien



Machu Picchu, Peru



Altiplano, Bolivien



Siloli Wüste, Bolivien



Siloli Wüste, Bolivien





Salar de Uyuni, Bolivien



Insel Incahuasi im Salar de Uyuni, Bolivien, August 2016



Salar de Uyuni, Bolivien



Laguna Colorada, Bolivien, August 2016



Cusco, Peru



Cusco, Peru





Cusco, Peru





Cusco, Peru







Cusco, Peru



Cusco, Peru



Cusco, Peru



Cusco, Peru

## La Paz

La Paz ist der Regierungssitz Boliviens (Hauptstadt: Sucre). Mit einer Höhe von 3200 bis 4100 m (unter Einschluss des inzwischen eigenständigen El Alto) ist die Stadt der höchstgelegene Regierungssitz der Erde. Die Stadt liegt auf etwa 3600 m in dem rund 400 Meter tiefen Canyon des Río Chokeyapu, der in die umgebende Hochebene des Altiplano eingeschnitten ist und sich zu einem Talkessel mit einem geschützten und angenehmen Klima weitet. Auf der Hochebene westlich von La Paz ist die Stadt El Alto entstanden, die inzwischen mit 848.840 Einwohnern (Volkszählung 2012) größer als La Paz ist; der internationale Flughafen La Paz-El Alto befindet sich auch dort.

Der Höhenunterschied zwischen den weiter talabwärts gelegenen südlichen Stadtteilen mit vielen Villen und dem Stadtrand am oberen Ende des Talkessels beträgt knapp 1000 m. Zwischen der Höhenlage der Wohnviertel und dem sozialen Status ihrer Bewohner existiert eine eindeutige Beziehung: je höher die Lage, desto ärmer die Bewohner. Bei einer durchschnittlichen Abnahme der Temperatur um 0,6 °C je 100 m liegt die Differenz zwischen den tiefsten und den höchsten Wohnlagen bei immerhin 6 °C im Jahresmittel. Der südliche Teil liegt wesentlich tiefer als das Zentrum, ist wärmer und deshalb bei der wohlhabenden Bevölkerungsschicht sehr beliebt. Da eine weitere Ausdehnung des nördlichen Teils an Platzmangel scheitert, wächst der Süden umso mehr.

[Quelle: [https://de.wikipedia.org/wiki/La\\_Paz](https://de.wikipedia.org/wiki/La_Paz), Mai 2017]



La Paz, Bolivien



La Paz, Bolivien



La Paz, Bolivien



La Paz, Bolivien





La Paz, Bolivien



La Paz, Bolivien






La Paz, Bolivien




La Paz, Bolivien



Cusco, Peru



Potosi, Bolivien





Potosi, Bolivien



Valle de la luna, San Pedro de Atacama, Chile



Atacama Wüste, Chile





Santiago de Chile, Chile