

# Thailand

Ao Phang Nga und  
Khao Lak-Lam Ru Nationalpark

© Günter Diel 2019





## Khao Lak-Lam Ru National Park

Der Lam Ru Nationalpark hat eine Größe von ca. 125 Quadratkilometern und beginnt nur wenige Kilometer südlich von Khao Lak City. Der Eingang des Nationalparks liegt direkt am Highway 4. Die Hauptstraße teilt den Park in zwei Zonen: Der eine Teil erstreckt sich zwischen Highway und Meer, der andere ins Landesinnere. Über einen wenige Kilometer langen Naturpfad entlang der Andamanensee erreicht man einen malerische Sandstrand inmitten des Dschungels.

Der Tsunami im Indischen Ozean, der im Dezember 2004 die Küste Thailands traf, forderte 4.000 Todesopfer in der Region Khao Lak. Damit ist Khao Lak die Region in Thailand, die dem Tsunami am schwersten getroffen wurde.

## Ao Phang Nga Nationalpark

Der Ao Phang Nga Nationalpark befindet sich im Süden Thailands und zählt zu den schönsten Landschaften Thailands. Er hat eine Fläche von rund 400 km<sup>2</sup>, wobei davon rund 80 % im Wasserfläche sind und nur 20 % Landfläche. Es gibt im Park hunderte meist unbewohnte Inseln. Sehenswert ist der Ao Phang Nga Nationalpark vor allem wegen den bizarr geformten Inseln mit ihren vielen Höhlen und den Mangrovenwäldern die an der gesamten Küstenlinie wachsen und der dort lebenden Tiere und Pflanzen. Auf den Inseln an den steilen Felsnadeln aus Karstgestein wachsen meist nur niedrige Bäume, Büsche, Palmfarne, Pandanus Schraubenbäume und Kakteen. Berühmt geworden ist der Nationalpark Ao Phang Nga u.a. wegen den Inseln Khao Phing Kan und Khao Ta Pu, die beide Filmkulisse in dem James Bond Film „Der Mann mit dem goldenen Colt“ waren.







Khao Lak-Lam Ru National Park, März 2019





Khao Lak-Lam Ru National Park, März 2019





Khao Lak-Lam Ru National Park, März 2019





Khao Lak-Lam Ru National Park, März 2019





Khao Lak-Lam Ru National Park, März 2019





Khao Lak-Lam Ru National Park, März 2019





Khao Lak-Lam Ru National Park, März 2019





Khao Lak-Lam Ru National Park, März 2019





Khao Lak-Lam Ru National Park, März 2019





Khao Lak-Lam Ru National Park, März 2019





Khao Lak-Lam Ru National Park, März 2019





Khao Lak-Lam Ru National Park, März 2019





Khao Lak-Lam Ru National Park, März 2019





Khao Lak-Lam Ru National Park, März 2019





Khao Lak-Lam Ru National Park, März 2019





Ao Phang Nga Nationalpark, März 2019





Ao Phang Nga Nationalpark, März 2019





Ao Phang Nga Nationalpark, März 2019





Ao Phang Nga Nationalpark, März 2019





Ao Phang Nga Nationalpark, März 2019





Ao Phang Nga Nationalpark, März 2019





Mangrovenwälder, Ao Phang Nga Nationalpark, März 2019





Khao Ta Pu Felsennadel bei der „James Bond Insel“, Ao Phang Nga Nationalpark, März 2019





Ao Phang Nga Nationalpark, März 2019





Mangrovenwälder, Ao Phang Nga Nationalpark, März 2019






Ao Phang Nga Nationalpark, März 2019







Ao Phang Nga Nationalpark, März 2019





Ao Phang Nga Nationalpark, März 2019





Ao Phang Nga Nationalpark, März 2019





Ao Phang Nga Nationalpark, März 2019





Mangrovenwälder, Ao Phang Nga Nationalpark, März 2019





Mangrovenwälder, Ao Phang Nga Nationalpark, März 2019





Mangrovenwälder, Ao Phang Nga Nationalpark, März 2019





Ao Phang Nga Nationalpark, März 2019





Ao Phang Nga Nationalpark, März 2019





Ao Phang Nga Nationalpark, März 2019





Ao Phang Nga Nationalpark, März 2019



*G·Diel  
Digitale Impressionen*

---

© Günter Diel 2019

[www.gdiel.net](http://www.gdiel.net)